

Bekanntmachung des Änderungsbeschlusses

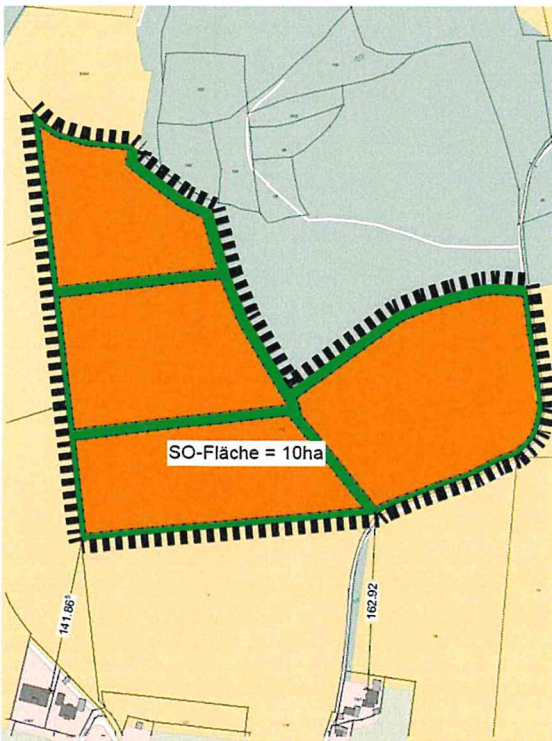
Der Gemeinderat Tettenweis hat in seiner Sitzung vom 08.09.2025 beschlossen, den Flächennutzungsplan mit Deckblatt Nr. 5 dahingehend zu ändern, dass die Darstellung einer Teilfläche des Grundstücks mit der Fl.Nr. 110 der Gemarkung Poigham für die Errichtung einer Freiflächen-Photovoltaikanlage von Fläche für die Landwirtschaft in ein Sondergebiet umgewandelt wird. Das im anliegenden Lageplan gekennzeichnete Gebiet liegt nördlich des Ortsteils Poigham.

Dieser Beschluss wird hiermit gemäß § 2 Abs. 1 BauGB bekanntgemacht.


Tettenweis, 12.09.2025
Ort, Datum




Josef Schmidbauer
2. Bürgermeister



Planzeichenerklärung

-  Umzäunung mit Maschendrahtzaun
-  Entwicklung Extensivweide bzw. Fläche zum Anpflanzen von Gehölzen
-  Fläche zur Bebauung mit Photovoltaik-Modulreihen unter den Modulen und zwischen den Modulreihen; Anpflanzung und Entwicklung einer Extensivweide

Stand:
Flur Nummer: 110
Gemarkung: Poigham
Flächeninhalte:
10 ha inkl. Hecken und Ausgleichflächen
Geplante Modulanlage:
8,0 MWp
Geplante Speicherleistung:
8,2 MWh - 20 MWh

zur Homepage:




Antragsplan "SO PV-Anlage Poigham"	
Antragsteller: Ingenieurgesellschaft für Bauwesen Hubert Lerch mbH Gartenbergfeld 7, 94031 Fürsteneck	Maßstab: 1:2.000 Stand: 19.08.2025
Gemeinde: Tettenweis Marktplatz 20 94024 Roththalmünster	

Ortsüblich bekanntgemacht durch Anschlag an der Amtstafel.

angeheftet am: 12.09.2025

abgenommen am: 29.09.2025

Tettenweis, 12.09.2025
Ort, Datum


Unterschrift